

Velkommen til Sporene på Drejø

Ruterne på sporet er afmærket med gule trekanter på pæle. Sporene er delvis et gang- og cykelspor. Du er velkommen til at tage hunden med i snor. Husk at efterlade naturen, som du gerne selv vil møde den. God tur!

Start:


Begge spor starter ved Drejø lege- og motionsplads 50 m fra færgen. På den hvide toiletbygning hænger folderkassen.

Rute 1 er 4,5 km lang. Du kan vælge, om du vil gå langs stranden eller ad Drejø Brovej til Helikopterpladsen. Her kan du se ned over det smukke vådområde, Søndersø.

1 Søndersø

Søndersø er oprindeligt en langstrakt strandlagune som øens bønder inddæmmede for at skabe søen, der blev afvandet bl.a. med henblik på udvinding af tørv, som var en vigtig brændselsforsyning i 1920'erne.

Søndersø huser mange forskellige fugle. Her yngler bl.a. vibe, rørhøg og musvåge foruden gråand, gravand, grågås og blishøne. Det er ikke et ualmindeligt syn at se den kæmpestore havørn, når den som en dør svæver rundt over området både ved Søndersø, Nørresø og i Mejlehovedet. Også tårnfalken er meget almindelig, og yngler flere steder på øen. På de lave engområder ser man ofte hejren spankulere rundt. I strandkanten ses både rødben, dobbeltbekkasin, strandskade, lille kobbersneppe og stor regnspeve.



2 Udsigten

Herfra ser man mod vest "Skoven". Den ligger her som en selvstændig lille ø, kun forbundet med resten af øen med Drejet. Langs hele horisonten strækker Ærø sig. Længst mod vest anes Søby, næsten stik syd ligger Ærøskøbing og mod sydøst Marstal. Øen ude mod sydøst er Birkholm.

3 Kirken

Øen fik sin Kirke i 1535. Før den tid skulle drejøboerne til Ærøskøbing for at blive døbt eller begravet. Det var en tragisk kuldsejling i 1534, hvor en hel familie på vej til bare

nedåb druknede, der var årsagen til øboernes ønske om egen kirke. Man kan undre sig over kirkens beliggenhed – lavt og udenfor byen. Et gammelt sagn fortæller, at man hver morgen fandt byggematerialer til kirken flyttet fra byen til dette lave sted. En af bønderne drømte, at han havde set et kors nedgravet på dette sted, og da man gravede her, fandt man korset. "Et vink fra det Høje" - og her blev så Kirken bygget.

Kirken blev renoveret i 2010, og fremstår nu meget flot med de hvide hvælvinger. Kirkebænkene er malet i dæmpet blå og grå farver. Alterbilledet er malet af Havsteen-Mikkelsen.

Rute 2 er 8,5 km lang og fortsætter fra Kirkestranden til Bækskilde Strand.

4 Fra Bækskildestrand til skydebanen

Bækskildestrand er øens bedste badestrand. Inden for diget ligger tre sheltere, og der er også mulighed for teltslagning. Sporet fortsætter forbi Ø-lejren til Skydebane, hvor man stadig kan se markerings-graven. Herfra går en markvej op til Drejø Skovvej. Imellem nr. 16 og 12 fortsætter sporet til venstre ned ad en markvej og rundt til Gl. Havn.

5 Gl. Havn

Stedet er en naturhavn, der ligger godt beskyttet i Vigen. Havnen spillede tidligere en stor rolle som udskibshavn for kvaserne med fisk til Norge. I 1905 blev Drejø Bro- og færgenhavn anlagt på øens sydside. Gl. Havn er i dag hjemsted for øens småbåde.



Se efter den gule folderkasse – her starter sporet




Ruten er på sporet afmærket med gule trekanter på pæle

I løbet af årene er havnen blevet renoveret. Bolværkerne er skiftet ud, og frivillige har renoveret hele området, så det nu er meget attraktivt for sejlere og andre, der nyder at se aftensolen gå ned over Korshavn.

6 Nørresø

Fra Fugletårnet har man en fin udsigt over Nørresø. Indtil først i 1980'erne blev området afvandet. Da pumpen gik i stykker, besluttede de to ejere, at give området tilbage til naturen. Man kan hører mange grønne frøer, også grønbroget tudse er her. Det lille vandhul, der lå her i forvejen, blev udbygget og udvidet af Fyns Amt i 1990'erne og rummer nu et rigt fugleliv. Alt efter årstiden ser man fugle som gråand, blishøne, gråstrubet lappe-dykker, lille lappedykker, grågås, gravand, skeand, bjergand, pibeand, taffeland, troldand og den ikke helt almindelige vandrikse, findes her i stort tal. På engene går strandskade, dobbeltbekkasin og rødben. Vibe, musvåge og rørhøg svæver over engene. Også havørnen ses her jævnligt, når den trækker rundt, da den yngler




500 m

ved Brændegårdssøen på Sydfyn lige overfor Drejø. Der er mindst 14 ynglende par ved Det sydfynske Øhav.

Landbrug - og naturen - på Drejø

Drejø har siden midt i 1980'erne haft en bestand af hvide og brune dådyr. Morgen og aften ses de ofte i flokke på op til 30 dyr. Det er et fantastisk flot syn, når flokken vandrer over markerne. Bramgåsen ses i tusindtal og efterhånden hele året rundt. Den har til dels fordrevet grågåsen, som ellers var dominerende på markerne i vinterhalvåret. Både dådyr og bramgæs er efterhånden blevet et stort problem for landmændene, da de er i stand til at rydde markerne totalt for både vinter- og vårafgrøder.



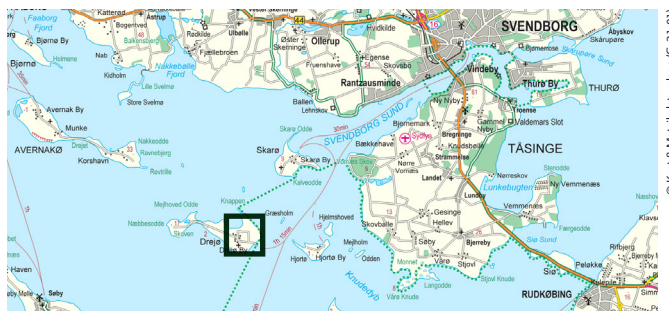
Både ved Søndersø og Nørresø er strandenge og marginaljorden indhegnet og afgræsset af Galloway kvæg samt Gotlænder får. Fra Fugletårnet fortsætter sporet ud til vandet, hvor man kan vælge at gå i vandkanten tilbage til færgebroen eller gå tilbage ad Horskærvej.

På Drejø dyrkes to traditionelle jordbrug. Afgrøderne er hovedsagelig hvede, raps og græs. To landbrug er for nylig gået over til økologisk dyrkning.

Kortsignaturer - rutekort

	Levende hegn		Sø/vådomr.
	Skov		Bygninger
	Vej		Sti
	Ruter		

4 Henvisning til forklaring



© Kort & Målebilstyret (G. 21-01)

Tag færgen Højestene fra Svendborg til Drejø. Gå ca. 50 m op til lege- og motionspladsen, hvor sporerne starter. GPS-koordinatør til startpunktet: 54.58214*, 10.26576*.

Praktiske oplysninger



Du er gæst på lodsejernes private ejendomme, og de har åbnet sporet for færdsel til fods. Sporet kan delvis være cykel- og trampestier, og derfor kan årstiden og planternes vækst påvirke passagen.

Spørg naturguiden

Naturguiden vil gerne fortælle om, hvad der sker i landskabet lige nu. Du er velkommen til at ringe:

Beth Blay, Gl. Elmegaard

Mail: blay@mail.dk

Telefon: 23 62 71 17

Projekt „Spor i Landskabet“ åbner markerede spor i hele landet

Projektet har følgende samarbejdspartnere:

Danmarks Jægerforbund, Danmarks Naturfredningsforening, Dansk Skovforening, Friluftsrådet, Kommunernes Landsforening, Landbrug & Fødevarer, Landdistrikternes Fællesråd, Naturstyrelsen.

Støttet af Nordea-fonden og Miljøministeriet.

**NORDEA
FONDEN**
Vi støtter gode liv

Tekst: Else Hjort Nielsen
Tegninger: Michael Pedersen

Yderligere oplysninger om „Spor i Landskabet“ fås hos:
Landbrug & Fødevarer, Axelortv 3, 1609 København V
E-mail: spor@lf.dk

www.spor.dk



SPOR1007 · www.artegrafix.dk · 4/2018

Sporene på Drejø



**Spor i
Landskabet**