

VELKOMMEN TIL SPORENE PÅ DREJØ


Sporet ved Søndersø (rute 1) er ca. 3 km langt, og sporet ved Nørresø (rute 2) ca. 5 km. Du er gæst på øen. Sporet er åbent for færdsel til fods. Du er velkommen til at tage hunden med i snor. Husk i øvrigt at efterlade naturen, som du gerne selv vil møde den. God tur!

1 VÅDOMRÅDET VED SØNDERSØ

Fra dette sted kan man mod nord se det smukke vådområde og mod syd Sønder. Alt efter årstiden kan man se fugle som gråand, gravand, grågås, vibe, strandskade, lærke og engpiber. Den grønbrogede tudse findes også på øen.

2 SØNDERSØ

Oprindeligt var dette område mellem stranden og kirken åbent vand - et såkaldt nor. Siden blev der bygget et dige, og området blev afvandet. Mange områder på Drejø ligger lavt, og man ser diger flere steder. Den 15. november 1872 havde man den værste stormflod, man kan mindes, i det sydfynske øhav. Digerne blev gennembrudt, og store dele af øen oversvømmet. I årene efter led mange nød herude på de små øer.



Søndersø huser mange forskellige fugle. I sommerhalvåret kan man være heldig at se rørhøgen. Det er et betagende syn, når denne store, flotte rovfugl flakser lavt afsted hen over rørskovene. Fra søen lyder på denne tid de hæse, griselignende skrig fra den gråstrubede lappedykker. Ellers træffer man mange almindelige fugle som grågås, blishøne, gråand, gravand, rørsurv og engpiber. På Strandengen kan man møde strandskade, rødben og dobbeltbekkasin.

3 UDSIGTEN

Herfra ser man mod vest "Skoven". Den ligger her som en selvstændig lille ø, kun forbundet med resten af øen med Drejet. Langs hele horisonten strækker Ærø sig. Længst mod vest anes Søby, næsten stik syd ligger Ærøskøbing og mod østsydøst Marstal. Øen ude mod sydøst er Birkholm.

4 DREJØ KIRKE

Øen fik sin kirke i 1535. Før den tid skulle Drejøboerne til Ærøskøbing for at blive døbt eller begravet. Det var en tragisk kuldsejling i 1534, hvor en hel familie på vej til barnefødsel druknede, der var årsagen til øboernes ønske om egen kirke. Man kan undre sig over hvorfor kirken kom til at ligge netop her - lavt og uden for byen. Et gammelt sagn fortæller, at man hver morgen fandt byggematerialer til kirken flyttet oppe fra byen til dette lave sted. En af bønderne drømte om, at han havde set et kors nedgravet på dette sted, og da man gravede her, fandt man korset. Et "Vink" fra det Høje. og der blev så kirken bygget.



5 NØRRESØ

Fra fugletårnet har man en fin udsigt over Nørresø. Indtil fornylig blev området afvandet. Da pumpen gik i stykker, besluttede de to ejere at give området tilbage til naturen. Man kan høre mange grønne frøer. Det lille vandhul, der lå her i forvejen, blev uddybet og udvidet af Fyns Amt og rummer nu et rigt fugleliv. Alt efter årstiden ser man fugle som gråand, blishøne, gråstrubet lappedykker, grågås, gravand, skeand og troldand i søen. På engene går strandskade, rødben og dobbeltbekkasin. Vibe og rørhøg svæver over engene.

6 KNAPPEN

Høllehoved ender i en lille knold god morænejord. Den blev som al anden jord på Drejø udnyttet og derfor beskyttet mod havet af et dige. Fra dette område, også kaldet Knappen, har man en flot udsigt øhavet rundt. Mod nord-

vest ligger Avernakø med sine store moræneklinter, mod nordøst Skarø og bagud mod øst Tåsinge. Som bagkulisser strækker Fyns land sig.

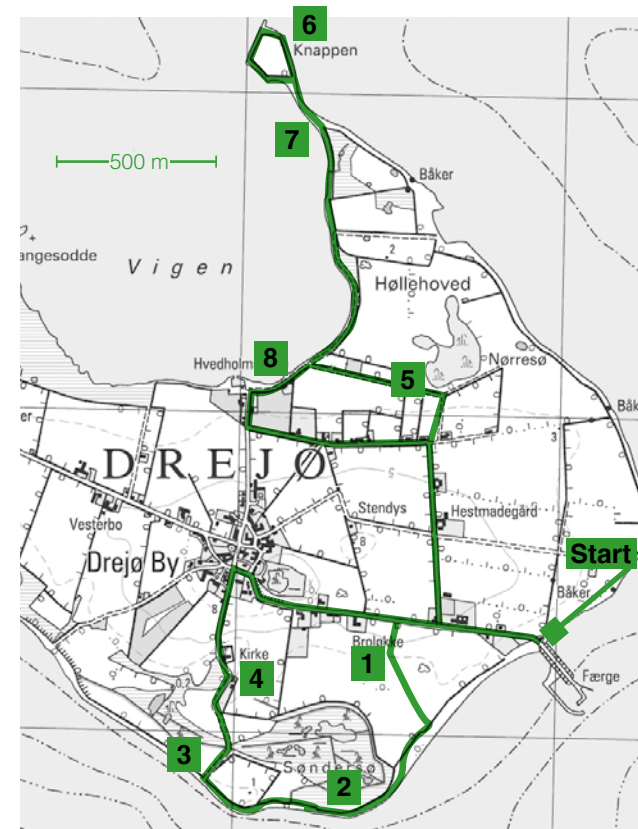
7 STENALDERSPOR

Man kan være heldig at finde flinteafslag fra stenalderen i strandkanen. Mange af øhavets stenalderboplader ligger i dag på havbunden. Her langs kysten tyder de mange flinteafslag på, at der har boet mennesker på dette sted i stenalderen.



8 GAMMELHAVN

Stedet er en naturhavn, der ligger godt beskyttet i Vigen. Havnen spillede tidligere en rolle som udskibningshavn for småskibe med fisk til Norge. I starten af dette århundrede blev Drejø bro og færgehavn anlagt. Gammelhavn er i dag hjemsted for øens småbåde.



Se efter
den gule folderkasse
– her starter sporet

Ruten er på sporet afmærket
med gule trekanten på pæle

LANDMANDENS AFGRØDER



Hvede

Hvede er verdens vigtigste kornart, og en af de mest dyrkede i Danmark. Især i de senere år har den haft stor fremgang på grund af miljøkravene om grønne vintermarker.

Akset i toppen har ingen stak, "hår". Hveden bruges til dyrefoder og mel.



Byg

Vårbyg og vinterbyg er stadig en af de mest dyrkede arter Danmark. Byg anvendes især til dyrefoder og ølfremstilling. Den kendes let på de lange stak, "hår", der sidder på akset i toppen af planten.



Rug

I Danmark dyrkes rug kun i mindre omfang og ofte på de sandede jorde. Rug har en grågrøn farve til den modnes. Stakkene - eller »hårene« på akset i toppen af planten er korte. Rug anvendes til foder og rugbrød.



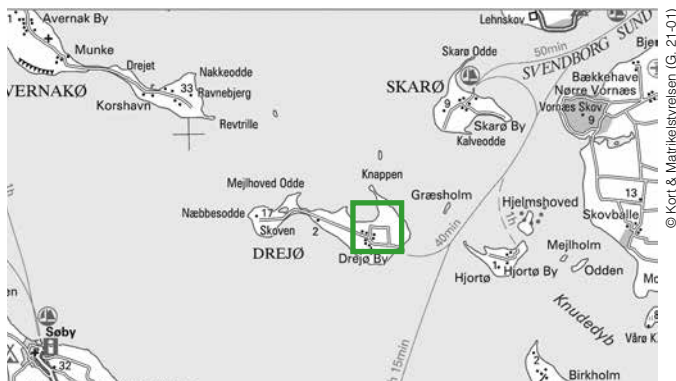
Havre

Før i tiden blev der dyrket meget havre som foder til hestene. Umoden havre kendes på sin mørkegrønne farve og aksene, der sidder som små bjælder i toppen af planten. Havre bruges til foder, havregryn, müsli o.lign..



Raps

Bælgplante, let at kende på sin gule farve, når den blomstrer. Rapsen kan blive over 2 m høj. Af rapsens små sorte frø udvindes olie, der bruges til madolie og i industrien.



© Kort & Matrikelstyrelsen (G. 21.01)

Tag færgen fra Svendborg til Drejø. Gå ca. 500 m lige ud ad Brovej til der, hvor markvejen starter. Den grønne firkant viser udsnit svarende til rutekortet på indersiderne.

GPS-kordinater til startpunktet: 54.58214°, 10.26576°.



HUND I SNOR

PRAKTISKE OPLYSNINGER

Du er gæst på lodsejerens private ejendom, og de har åbnet sporet for færdsel til fods. Sporet kan delvis være trampestier, og derfor kan årstiden og planternes vækst påvirke passagen.

SPØRG NATURGUIDEN

Naturguiden vil gerne fortælle om, hvad der sker i landskabet lige nu. Du er velkommen til at ringe:

Beth Blay, Gl. Elmegaard

blay@mail.dk

Telefon 62 22 24 88

Projekt „Spor i Landskabet“ åbner markerede spor i hele landet.

Projektet har følgende samarbejdspartnere:
Danmarks Naturfredningsforening · Dansk Skovforening
Friluftsrådet · Kommunernes Landsfor. · Landbrug & Fødevarer
Landdistrikternes Fællesråd · Naturstyrelsen
Støttet af Nordea-fonden og Miljøministeriet.

Tekst: Else Hjort Nielsen · Tegninger: Michael Petersen
Yderligere oplysninger om „Spor i Landskabet“ fås hos:
Landbrug & Fødevarer, Axeltorv 3, 1609 København V
E-mail: spor@lf.dk

WWW.SPOR.DK



SPOR0248 · Anette Larsen · 9/2005/2014

Sporene på Drejø



KORTSIGNATURER - RUTEKORT

	Levende hegn		Jorddige
	Skrænt		Sti
	Jernbane		Markvej
	Vej		
	Gul rute		

4 Henvisning til forklaring



SPOR I
LANDSKABET