

## VELKOMMEN TIL SPORET I GRYDEBJERG SKOV

Den afmærkede rute er ca. 5 km lang og er afmærket med gule pile. Numrene på kortet henviser til nedenstående beskrivelser. Husk i øvrigt at efterlade naturen, som du gerne selv vil møde den. God tur!

### 1 ØRBÆKKEN

Bækken er det ene af kun to vandløb der løber til Sorø Sø. Stenkisten - hvor åen løber under stien - er bygget i 1800-tallet. Søens vandflade er 214 ha, og her er et godt fiskeri af bl.a. gedde, sandart og aborre.



### 2 250-ÅRIGE BØGE MED ET Z

Z står for "zier". Det er tysk og betyder pyrd. Det er formentlig indridset i træerne i 1855 som tegn på at træerne skal blive stående og pryde landskabet.

### 3 OLDENSVIN LAVER BØGETRÆER

I denne del af skoven har der gået grise i 1998. Grisene roder rundt i skovbunden, så græs og ukrudt fjernes, og bogen (bøgens frø) bliver trampet godt ned i jorden. Det giver bogen bedre mulighed for at spire og vokse op. De gamle bøge er forinden blevet tyndet ud, så der er lys nok til, at de nye bøgetræer kan vokse op. Når de nye træer er godt etableret, bliver overetagen gradvis fældet, og skoven er fornyet uden plantning.



### 4 STENDIGE FRA SLUTNINGEN AF 1700-TALLET

Diget angav sogneskellet mellem de to sogne Sorø og Pedersborg. Sorø's borgere brugte området ned mod Sorø sø som græsningsareal for husdyr.

### 5 CYPRES HAR VÆRDIFULDT VED

...men vokser langsommere end andre nåltræer. Træerne indeholder æteriske olier, som gør træet naturligt imprægneret. Skabe og kister af cypres angribes derfor ikke af møl.

cypres



### 6 FIND SPOR EFTER DYR OG SVAMPE

Gamle træer, der får lov at stå tilbage i skoven og forfalde, er vigtige levesteder for insekter og svampe.

### 7 LANDSKAB FORMET UNDER SIDSTE ISTID

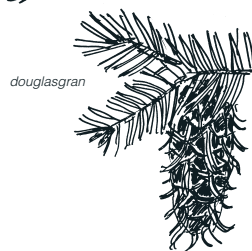
Grydebjerg mose er et såkaldt dødishul. Da isen trak sig tilbage blev en kæmpe isblok liggende her. Rundt om isblokken blev sten og jord fra smeltevandet aflejret. Da isblokken smeltede blev jordaflejringerne til Grydebjerg, og hvor isblokken lå, er der nu mose.

### 8 NORMANNSGRAN TIL PYNTEGRØNT

Træer får jævnligt klippet sidegrenene. De friske, afskårne grene holder længe på nålene, også indendøre.



kogle af normannsgnan



douglasgran



SPOR I  
LANDSKABET  
FOLDERE



Se efter  
den gule folderkasse  
– her starter sporet

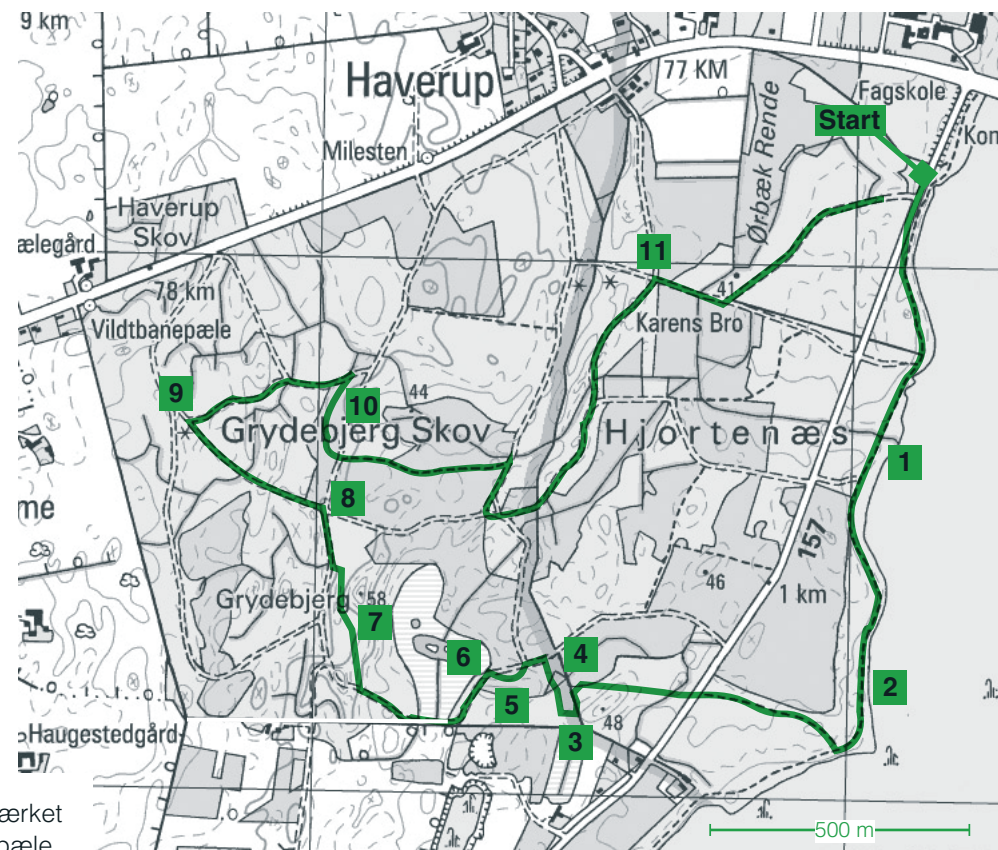
Ruten er på sporet afmærket  
med gule trekkanter på pæle

### 9 BØG KÅRET TIL FØRINDSAMLING

Bøge som disse med lange, rette stammer og få sidegrene er specielt eftertragtede, bl.a. til fremstilling af møbler. Hvert 5.-7. år sætter bøgene ekstra mange frø (bog). Frøene indsamles til planteskoler, som laver nye planter. Frøene indsamles i store net som lægges ud i skovbunden før oldenfald. Derfor holdes skovbunden her fri for træer og buske.

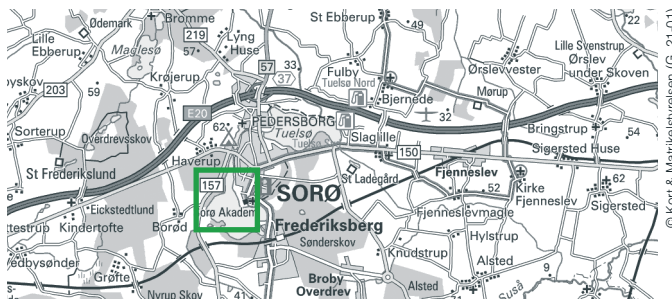

### 10 DOUGLAS, LÆRK OG CYPRES ER NATURLIGT IMPRÆGENERET

Douglas fældes normalt i en alder af 50-70 år, men disse træer er ca. 80 år. De skal bruges til specielle formål, for eksempel skibsmaster, plankegulve eller renovering af træværket i gamle bygninger.



## 11 KIRSEBÆR ER FØDE FOR MANGE DYR

Der står enkelte træer langs stien, fordi de er til gavn for dyrelivet. Led efter kirsebærsten i skovbunden. Hvis der er et pænt rundt hul, er det skovmusen der har gnavet. Er stenen flækket på langs, har kærnebidere været på spil. Ræv og grævling æder hele frugten. Egernet tager kun frugtkødet. Nye planter kommer måske op, hvis dyrene taber stenene.



## Sporet i Grydebjerg Skov



Sporet i Grydebjerg Skov ligger i Sorø. Tag bus 234, Roskilde - Ringsted - Sorø - Slagelse. Stå af ved Parnasvej. Følg vejen ca. 150 m til sporets start ved p-pladsen på højre hånd, eller gå fra Sorø station til bådebroen v. Skælskørvej. Sejl med bådfarten (kun sommer) til kongebroen, sejltid ca. ½ time, eller gå syd eller nord om søen. Efter ca. 4 km støder du på sporet. Den grønne firkant viser udsnit svarende til rutekortet på indersiderne.

GPS-kordinater til startpunktet: 55.44196°, 11.54577°.



HUND I SNOR

### PRAKTISKE OPLYSNINGER

Du er gæst på lodsejerens private ejendomme, og de har åbnet sporet for færdsel til fods. Sporet har flere steder karakter af trampestier. Besøgende med barnevogne og lignende kan på disse strækninger følge andre stier. Solidt fodtøj tilrådes.

### SPØRG SKOVEJEREN

Har du spørgsmål til Sporet ved Grydebjerg Skov kan du kontakte skovejeren Stiftelsen Sorø Akademi, Søgade 17, 1. sal, 4180 Sorø, tlf. 57 82 01 35, mail ssa@stiftsor.dk.

### Projekt „Spor i Landskabet“ åbner markerede spor i hele landet.

Projektet har følgende samarbejdspartnere:

Danmarks Naturfredningsforening · Dansk Skovforening  
Friluftsrådet · Kommunernes Landsforening · Landbrugsraadet  
Landdistrikternes Fællesråd · Skov- og Naturstyrelsen  
Støttet med tilskud fra tips- og lottomidler til friluftslivet

Tegninger: Michael Petersen

Yderligere oplysninger om „Spor i Landskabet“ fås hos:  
Landbrugsraadet, Axeltorv 3, 1609 København V  
Telefon 33 39 40 00 · Fax 33 39 41 61

[WWW.SPOR.DK](http://WWW.SPOR.DK)

### KORTSIGNATURER - RUTEKORT

	Levende hegn		Jorddige
	Skrænt		Sti
	Jernbane		Markvej
	Vej		
	Gul rute		

4 Henvisning til forklaring



SPOR I  
LANDSKABET

