

VELKOMMEN TIL SPORET VED BJERRELY

Sporet ligger ca. 9,5 km sydvest for Herning. I Snejbjerg (vest for Herning) køres der mod Tanderupkær (lysregulering). Fra Tanderupkær køres der ad Bjerrevej til Bjerrelly fiskesø, Bjerrevej 55 (ca. 3 km fra Tanderupkær). Sporet ved Bjerrelly starter her. Den afmærkede rute er 3,5-4 km lang.

1 BJERRELY FISKESØ

Søen er en af de smukkeste beliggende søer med løv og granskov omkring de sandede gangstier. Der er små indhug i vegetationen, hvorfra enhver kan fiske. Den unikke natur samt stilheden og det rige fugleliv giver de bedste muligheder for at få en god naturoplevelse. Søen er opstået i 1950'erne i forbindelse med brydningen af brunkul. Den er ca. 3 tdr. land stor og 7-8 meter dyb. Søen har naturlig vandtilførsel fra underjordiske kilder og er dermed uhyre ren.

2 FYR- OG GRANTRÆER

Hele denne strækning er tilplantede kultipper, fortrinsvis fyr- og grantræer.

3 SØ UDEN DYRELIV

Dybt nede i det tidligere brunkulleje ligger nu en klarvandet sø med masser af plantevækst – fortrinsvis pileurt. Enkelte birketræer står næsten med "fødderne" i vand. Vandet er så fuld af svovl, at intet dyreliv kan trives her. På den sydlige skråning vokser lyng og rensdyrlav, der tåler tørke. Det gule sand på nord siden er uden plantevækst, men man kan se spor efter både ræv, rådyr og harer.



pileurt

4 BJERGVANDRING

Det kræver lidt benarbejde at forcere den græsklædte skråning her. Belønningen er den enestående udsigt over landskabet og det ørkenagtige område, hvorfra der tidligere blev hentet tusinder af tons brunkul. Produktionen blev indstillet i midten af 1950'erne, men arbejdspladserne synes at være forladt for blot få dage siden!

5 SMUK UDSIGT FRA SANDGRAVEN

Fra sporet er der en storslået udsigt over en 30 meter dyb kløft, der er en gammel sandgrav. Den er delvist tilplantet med graner, men flere steder kan man se selvsåede træer og buske som birk og gyvel. Nærmest udsigtspunktet er kløften ørkenagtig med en lav vegetation af mosser og forskellige græsarter. De mange fuglestemmer vidner om at både bogfinke, sangdrossel, lærke, musvit og blåmejse holder til her. På skråningen kan man finde spor, der viser, at ræven har sin gang i området.



lærke

6 ØKOLOGISK LANDBRUG

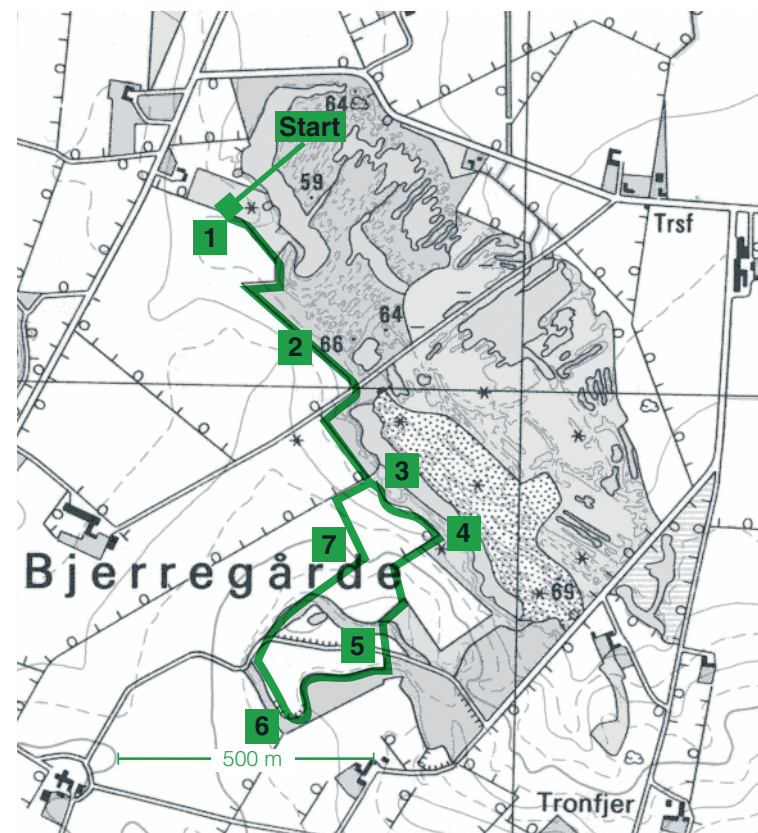

Landmanden har valgt at drive gården økologisk. Det vil blandt andet sige, at han ikke må bruge kunstgødning og sprøjtemidler på sine marker, og at alt dyrenes foder er dyrket økologisk. Halvdelen af de 110 ha er udlagt til græsning til gårdens 130 jerseykøer. For at udnytte jorden bedst muligt og ikke udpine den laver landmanden sædskifte, det vil sige, at når køerne har græsset på marken i to år, vil landmanden i en årrække dyrke etårige afgrøder, som korn og ærter på arealet. Derefter udlægges området igen til græsning. Landmanden har i 2001 bygget en ny løsdriftsstald med en malkekarrusel. Gården mod syd.



jerseyko

7 DE SMUKKE LÆHEGN

Sporet følger det blandede læhegn med egetræer, lind, røn og æble. Her i Vestjylland har man altså været nødt til at beskytte den opdyrkede hede mod sandflugten, hvilket betød, at der blev plantet hundretusinder af hvidgraner som læhegn. Nu bukker mange under på grund af alderdom, og flere landmænd vælger at nyplante med forskellige løvtræer og -buske. Vestjylland får dermed mere og mere præg af løvskov. De blandede hegn skaber levesteder for mange fugle og andre vilde dyr. Her langs hegnet kan man for eksempel se spor efter rådyr.



Se efter den gule folderkasse – her starter sporet



Ruten er på sporet afmærket med gule trekkanter på pæle

LANDMANDENS AFGRØDER



Hvede

Hvede er verdens vigtigste kornart, og en af de mest dyrkede i Danmark. Den umodne hvedemark kendes på sin blågrønne farve. Akset i toppen har ingen stak, »hår«. Hveden bruges til dyrefoder og mel.



Sukkerroer

Den lave plante kendes let på sine store grønne blade. Røen sås i rækker i april-maj og høstes i oktober-november. Sukkerroerne laves til sukker og affaldet bruges som kvægfoder.



Raps

Rapsen er let at kende på sin gule farve, når den blomstrer. Rapsen kan blive over 2 meter høj. Af rapsens små sorte frø udvindes olie, der bruges til madolie, farve og lak. Olien kan også bruges til brændstof til biler og traktorer.



Byg

Vårbyg og vinterbyg er den mest dyrkede kornart i Danmark. Byg anvendes især til dyrefoder og ølfremstilling. Den kendes let på de lange stakke - de lange »hår«, der sidder på akset i toppen af bygplanten.



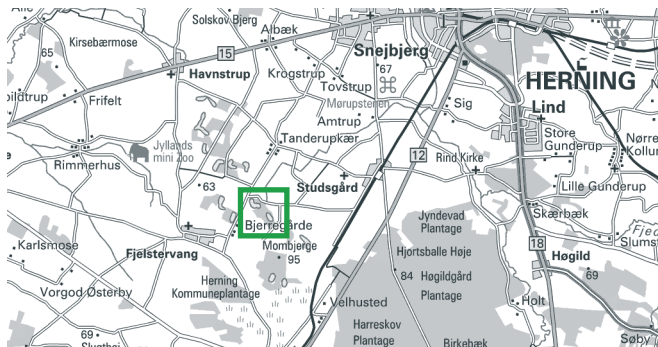
Rug

I Danmark dyrkes rug kun i mindre omfang og ofte på de sandede jorde. Rug har en grågrøn farve til den modnes. Stakkene - eller »hårene« på akset i toppen af planten er korte. Rug anvendes til foder og rugbrød.



Ærter

Ærteplanten med sine slyngtråde kendes fra køkkenhaven, hvor bælgene, der er ærtens frugt, kan nydes frisk om sommeren. Ligesom kløver, er den i stand til at fiksere kvælstof fra luften. Ærterne dyrkes både til konserves og til foder.



© Kort & Matrikelstyrelsen (G. 21.01)

Sporet ved Bjerreløse ligger lige ved vejen mellem Snejbjerg og Fjeltstervang, ca. 9,5 km. sydvest for Herning. Der grønne firkant viser et udsnit svarende til rutekortet på indersiderne.

GPS-kordinater til startpunktet: 56.08123°, 8.84435°.



HUND I SNOR

PRAKTISKE OPLYSNINGER

Du er gæst på lodsejerens private ejendom, og han har åbnet sporet for al færdsel til fods. Sporet kan delvis være trampestier, og derfor kan årstiden og planternes vækst påvirke passagen. Al færdsel foregår på eget ansvar!

SPØRG LODSEJEREN

Lodsejeren vil gerne fortælle om, hvad der sker i landskabet lige nu. Du er velkommen til at ringe: Anne og Bjarne Vestergård
Bjerrevej 55, Fjeltstervang, 7400 Herning
Telefon: 97 16 43 30, Mobil: 23 71 51 03
www.bjerreløse.dk, www.spor.dk

Projekt „Spor i Landskabet“ åbner markerede spor i hele landet.

Projektet har følgende samarbejdspartnere:

Danmarks Naturfredningsforening · Dansk Skovforening
Friluftsrådet · Kommunernes Landsforening · Landbrugsraadet
Landdistrikternes Fællesråd · Skov- og Naturstyrelsen
Støttet med tilskud fra tips- og lottomidler til friluftslivet

Tekst: Bjarne Vestergård · Tegninger: Michael Petersen

Yderligere oplysninger om „Spor i Landskabet“ fås hos:
Landbrugsraadet, Axeltorv 3, 1609 København V
Telefon 33 39 40 00 · Fax 33 39 41 61

WWW.SPOR.DK



SPOR0234 · Søs Jensen · 6/2005

Sporet ved Bjerreløse



KORTSIGNATURER - RUTEKORT

	Levende hegn		Jorddige
	Skrænt		Sti
	Jernbane		Markvej
	Vej		
	Gul rute		

4 Henvisning til forklaring



SPOR I
LANDSKABET