

VELKOMMEN TIL SPORET VED HJARUP VÅDOMRÅDE

Hjarup Sogns Landsbyforening byder velkommen til »Sporet ved Hjarup Vådømråde«. Den afmærkede rute er ca. 3,5 km + 1,5 km (til Søgård Sø) og starter ved det gamle rensningsanlæg på Fløjbjergvej. På markerne i og omkring vådområdet græsser i sommerhalvåret bl.a. de smukke Salers kvæg (se beskrivelser i området). Numrene på kortet henviser til nedenstående beskrivelse. God tur!

1 »KAROLINEHUSET«

Ved nedkørselen til rensningsanlægget ligger »Karolinehuset«, der antageligt er bygget i 1821 (årstallet er fundet indhugget i et stykke tømmer). Her boede cementstøber Peter Rasmussen, der havde sin virksomhed ved siden af huset.

2 TIDLIGERE SKYDEBANE

Få år efter 2. Verdenskrig indledte det lokale hjemmeforsvarskompagni skydeøvelser her. I begyndelsen skød man blot fra engen ind i brinken. Der blev hejst en rød kugle ved Fløjbjergvej, når der var skydning. Senere etableredes en rigtig skydebane, som fungerede indtil september 1999.

3 UDSIGTSPUNKT

Herfra har man en fantastisk udsigt over en stor del af bækkens forløb. Oplysninger om bækkens forløb og gensoning findes på stedet.

4 NEDGANG TIL VÅDOMRÅDE

Her ved grangerne findes en informationstavle og foldere. Herfra er der nedgang til vådområdet.

5 »PARADISSET« OG SAXEHAGE

Th. Thomsen, Thomasminde overlod en grusgrav på Søbjergvej til sin medarbejder Peter Mathiesen, som opførte en ejendom her ca. år 1880. Stedet havde en smuk beliggenhed, og i folkemunde kaldte man det »Paradis«. På en banke overfor »Paradis« ses stedet, hvor middelalderborgen Saxehage har ligget. Der er fundet rester af et træårn. Flere oplysninger på stedet.

6 URNEGRAV VED EGELUND

I 1926 blev der fundet flere urner i grusgraven umiddelbart vest for Egelund. De fleste var gået itu under jordens nedstyrtning, kun én fandtes med ornamenter. Denne er modtaget og registeret på Koldinghus Museum. Ligeledes fandt man skårene af et lille jernalderkar.

7 SANDFANG

Her opsamles sandet fra bækken, inden den løber ud i Søgård Sø.

8 SØGÅRD SØ

Søgård Sø er dannet ved, at en blok is fra sidste istid ikke helt var bortsmettet, da isen trak sig tilbage. Her findes et fugletårn, hvor søens fugle kan iagttages. Nærmere oplysninger på stedet.

9 THOMASMINDES MARK

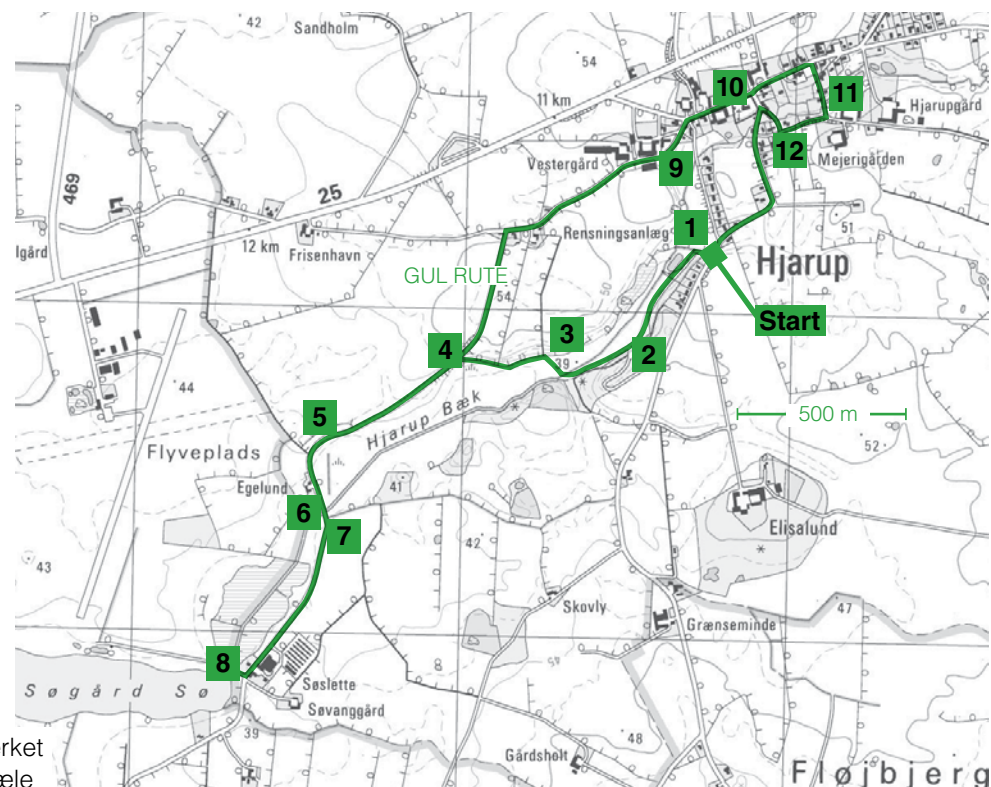
På Thomasmindes mark blev der i 1889 fundet et stort sølvspænde dannet af to bøjede sølvstænger, der i forbindelserne har form af to hænder. I spændet er indgraveret runer, som danner ordene »Maria« og »Hjælp«. Spændet kan ses på Nationalmuseet.

10 HJARUP KIRKE

Hjarup kirke er opført omkring år 1200, da udflytterbyen Hjarup havde vokset sig så stor, at der var råd til et Herrens Hus. Hjarup præstegård, som ligger overfor kirken er en flot, fredet bygning opført lidt før år 1700. Nærmere omtale af disse bygninger findes på stedet.

11 12 STENKISTEBROER OVER HJARUP BÆK

Broerne over Hjarup Bæk er enestående i Danmark, fordi der ud over vejbroerne også blev bygget private broer over bækken. Flere oplysninger på stedet.



Se efter
den gule folderkasse
– her starter sporet



Ruten er på sporet afmærket
med gule trekkanter på pæle

FUGLELIV I OMRÅDET


Der registreres sædvanligvis omkring 80, hovedsageligt danske, fuglearter. Heriblandt isfugl, blå kærhøg, tårnfalk, spurvehøg, musvåge og sjældnere fiskeørn og havørn. Med nat-tergalen i spidsen opleves også en stor del af sangfuglene, som trækfugle sydfra, de er antageligt ynglende. Fiskehejren findes i rigt mål. Repræsentanter for vadefuglene vil med tiden øges i arter og antal.




tårnfalk



musvåge



fiskehejre



nattergal



engkabelaje

KORTSIGNATURER - RUTEKORT

	Levende hegn		Jorddige
	Skrænt		Sti
	Jernbane		Markvej
	Vej		Gul rute
	4	Henvi- sing til forklaring	



© Kort & Matrikelsyrelsen (G. 21-01)

Sporet ved Hjarup Vådømråde ligger ca. 8 km sydvest for Kolding ved landsbyen Hjarup. Den grønne firkant viser udsnit svarende til rutekortet på indersiderne. GPS-kordinater til startpunktet: 55.44171, 9.35872.



PRAKTISKE OPLYSNINGER

Du er gæst på lodsejernes områder, og de har åbnet sporet for færdsel til fods. Der græsser kvæg på markerne og lever mange dyr i naturen, derfor skal hunde være i snor. Sporet går gennem et vådområde og langs offentlig vej. I vinterhalvåret tilrådes vandtæt fodtøj. *Efterlad kun dine fodspor.*

KONTAKTPERSON

Vil du vide mere om det du har læst i denne folder, eller ting, du støder på undervejs, er du velkommen til at ringe til Laue Lund, tlf. 75 59 42 60, mobiltlf. 25 36 92 29. Du kan også finde mere på hjemmesiden www.hjarup.dk

Projekt „Spor i Landskabet“ åbner markerede spor i hele landet.

Projektet har følgende samarbejdspartnere:
Danmarks Naturfredningsforening · Dansk Skovforening
Friluftsrådet · Kommunernes Landsforening · Landbrug og
Fødevarer · Landdistrikternes Fællesråd · Naturstyrelsen
Støttet med tilskud fra tips- og lottomidler til friluftslivet
Tekst: Gerda Petersen · Tegninger: Michael Petersen

Yderligere oplysninger om „Spor i Landskabet“ fås hos:
Landbrug og Fødevarer, Axeltorv 3, 1609 København V
Telefon 33 39 40 00 · Email spor@lf.dk

WWW.SPOR.DK



SPOR0416 · LFA · 3/2012

Sporet ved Hjarup Vådømråde

